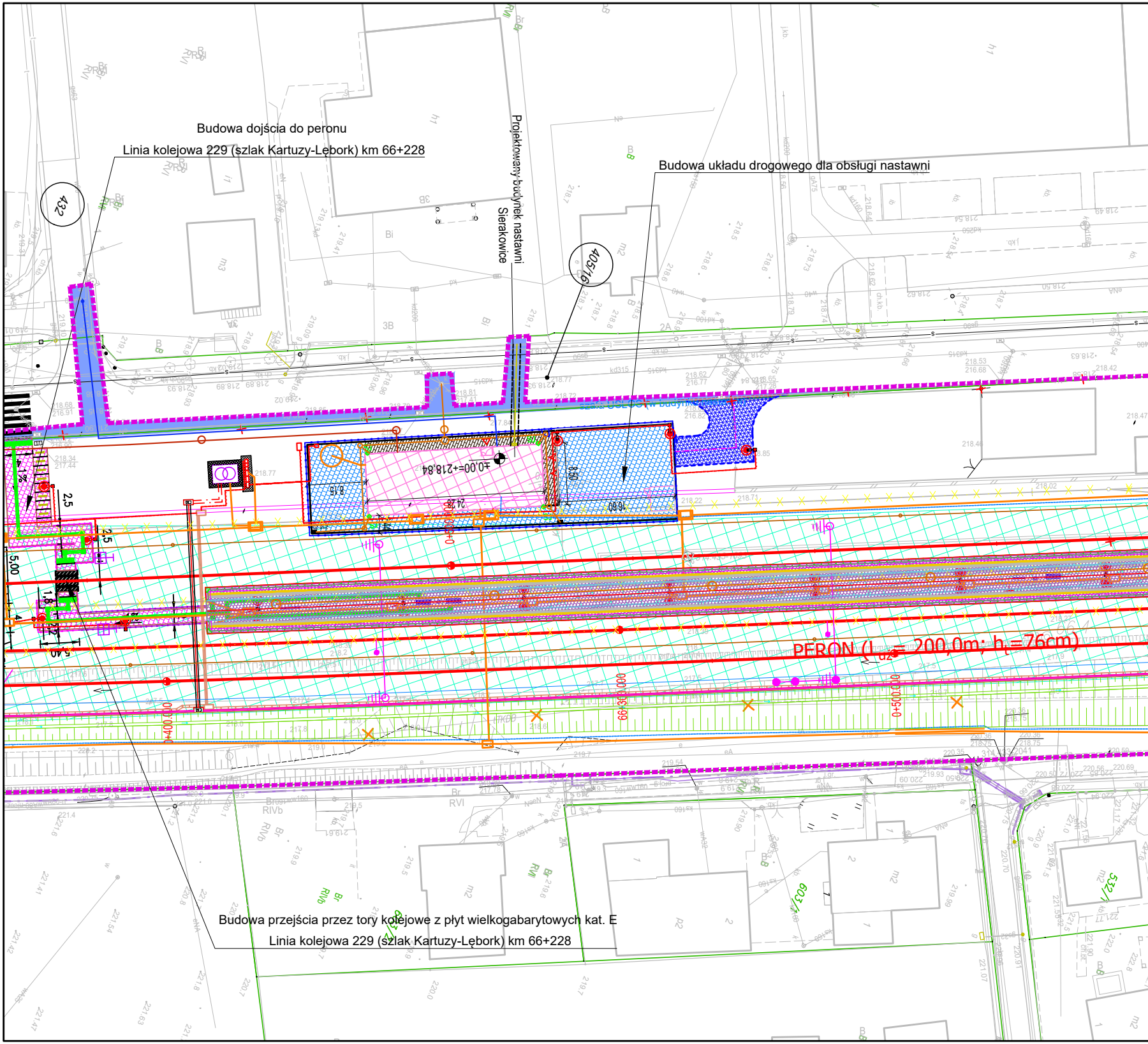

Budowa dojścia do peronu

Linia kolejowa 229 (szlak Kartuzy-Lębork) km 66+228

Projektowany budynek nastawni Sierakowice

Budowa układu drogowego dla obsługi nastawni

Budowa przejścia przez tory kolejowe z płyt wielkogabarytowych kat. E

Linia kolejowa 229 (szlak Kartuzy-Lębork) km 66+228

PERON (L_u=200,0m; h_t=76cm)
432
405/16
603/2
532/1
±0,00=+218,84
8,50
16,60
8,15
24,28
2,5
2,5
5,00
1,8
66+300,000
66+400,000
66+500,000

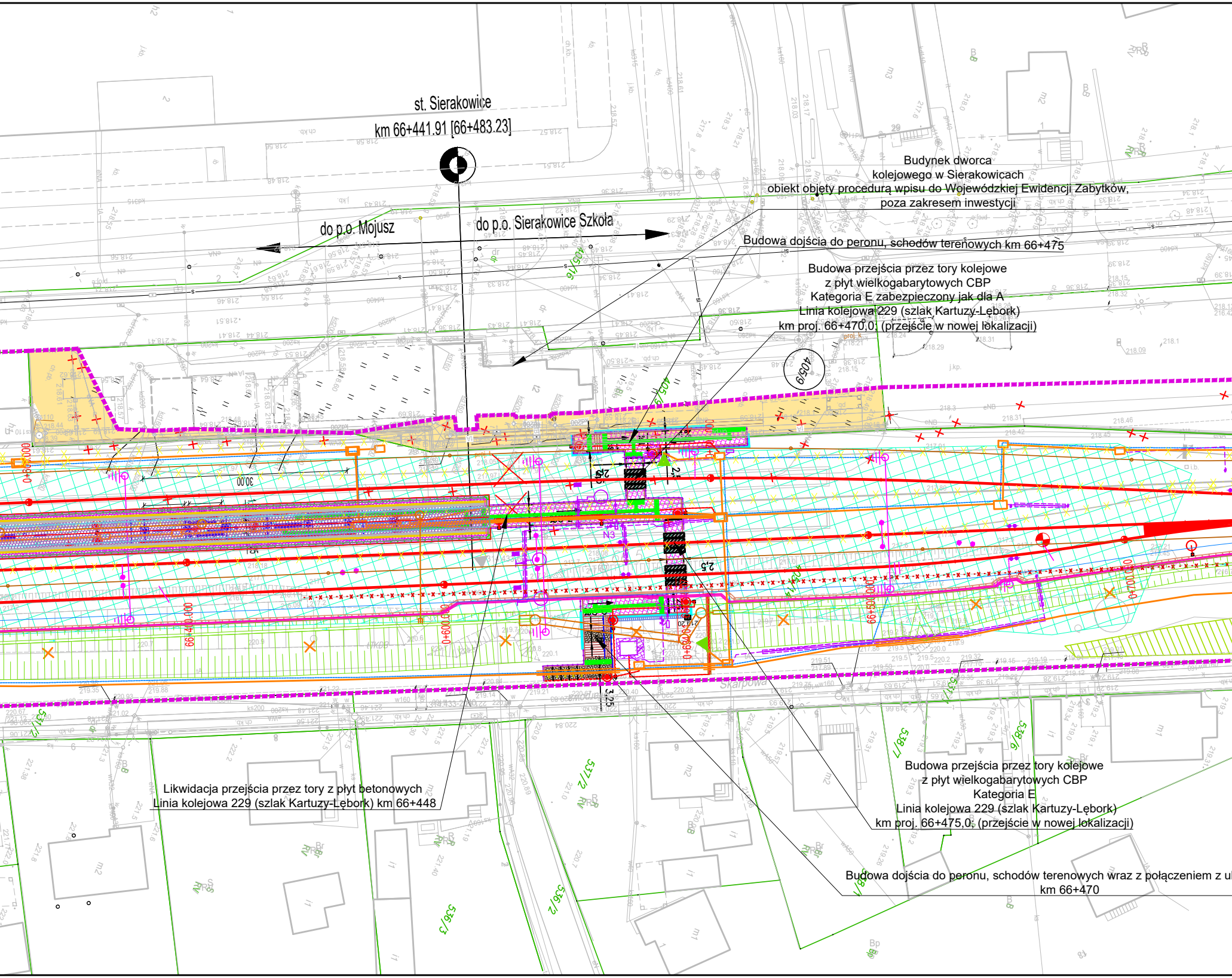
st. Sierakowice
km 66+441.91 [66+483.23]
do p.o. Mojusz
do p.o. Sierakowice Szkoła
405/16
405/9
30.00
2.5
3.25
N3
66+400.000
0+600.000
66+500.000
0+700.000
537/2
538/7
538/6
536/2
536/3
Skarpowa

Budynek dworca
kolejowego w Sierakowicach
obiekt objęty procedurą wpisu do Wojewódzkiej Ewidencji Zabytków,
poza zakresem inwestycji

Budowa dojścia do peronu, schodów terenowych km 66+475

Budowa przejścia przez tory kolejowe
z płyt wielkogabarytowych CBP
Kategoria E zabezpieczony jak dla A
Linia kolejowa 229 (szlak Kartuzy-Lębork)
km proj. 66+470,0; (przejście w nowej lokalizacji)

Budowa przejścia przez tory kolejowe
z płyt wielkogabarytowych CBP
Kategoria E
Linia kolejowa 229 (szlak Kartuzy-Lębork)
km proj. 66+475,0; (przejście w nowej lokalizacji)

Likwidacja przejścia przez tory z płyt betonowych
Linia kolejowa 229 (szlak Kartuzy-Lębork) km 66+448

Budowa dojścia do peronu, schodów terenowych wraz z połączeniem z ul
km 66+470

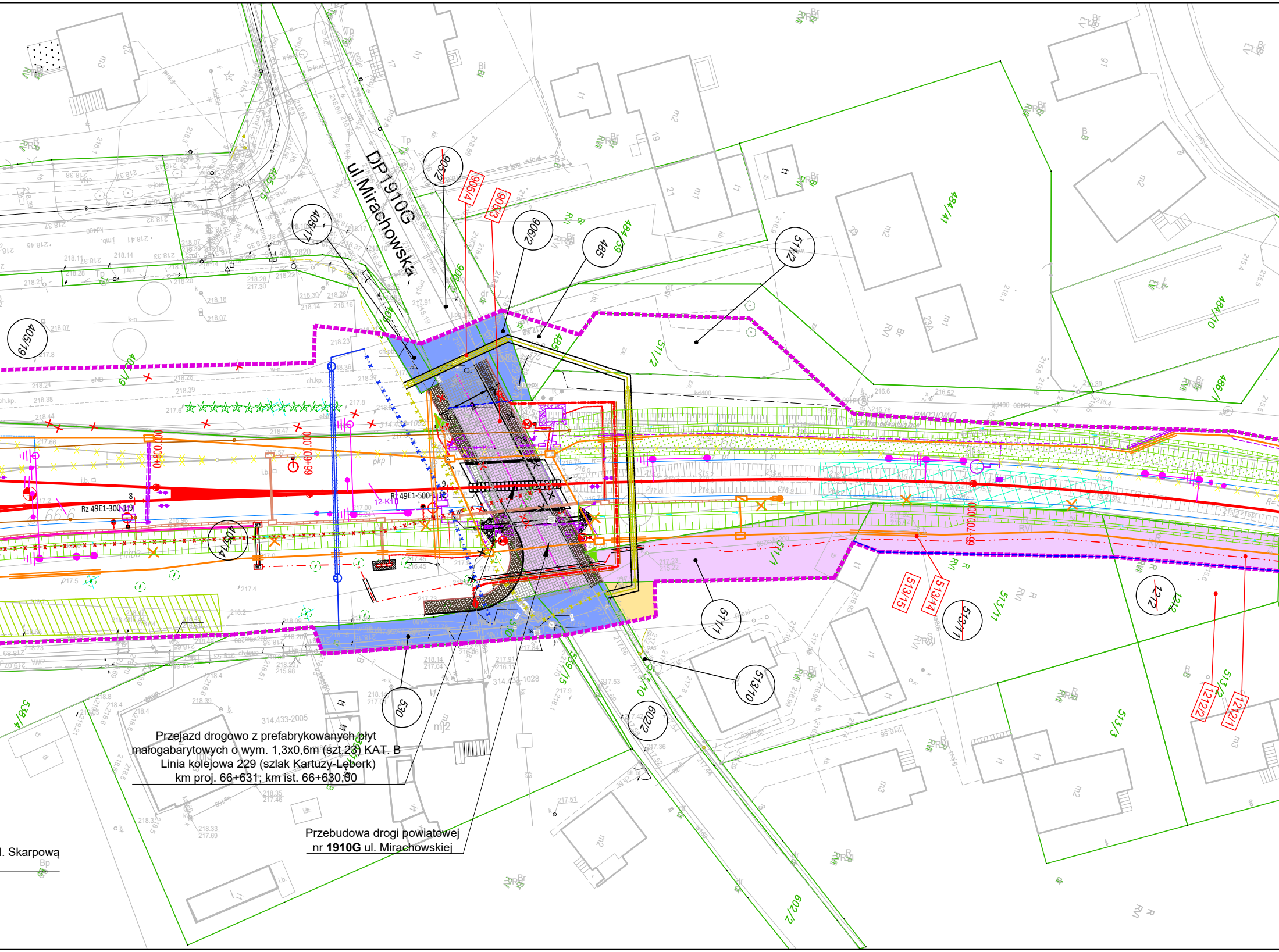
DP1910G
ul.Mirachowska
906/2
905/4
905/3
906/2
485
405/17
511/2
405/19
405/14
484/41
484/39
484/10
486/1
513/15
513/14
513/11
1212
511/1
513/10
602/2
530
1212/2
1212/1
538/4
Rz 49E1-500-1:12
Rz 49E1-300-1:9
69+600.000
69+700.000
12-K1
314.433-1093
314.433-1028
314.433-2005

Przejazd drogowo z prefabrykowanych płyt małogabarytowych o wym. 1,3x0,6m (szt.23) KAT. B
Linia kolejowa 229 (szlak Kartuzy-Lębork)
km proj. 66+631; km ist. 66+630,80

Przebudowa drogi powiatowej
nr **1910G** ul. Mirachowskiej

l. Skarpową

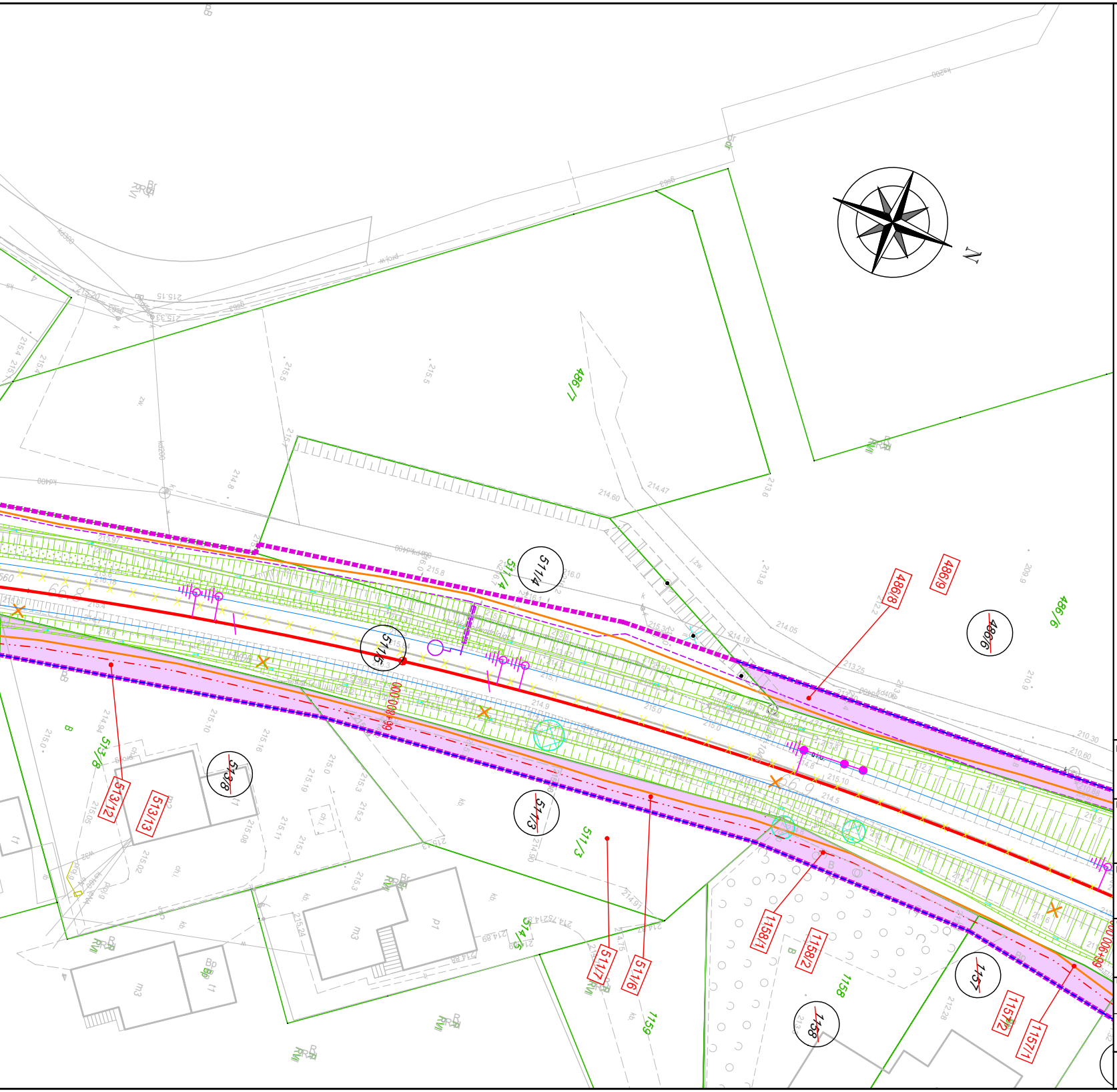
N
66+800.000
66+900.000
511/4
511/5
511/3
513/8
486/6
486/7
486/8
486/9
513/12
513/13
511/7
511/6
1158/1
1158/2
1158
1157
1157/1
1157/2
1159
m3
p1
RVI
B

LEGENDA

— —	Zakres inwestycji objęty wnioskiem
—·—·	Linie rozgraniczające i/lub wydzielenia pasów drogowych dróg różnych kategorii
212/2	Numery działek ewidencyjnych w obrębie inwestycji
~~212/2~~	Numery działek ewidencyjnych w obrębie inwestycji podlegające podziałowi
212/2	Numery działek ewidencyjnych powstałe po podziale
🟪	Zakres działek lub części działek do przejęcia na rzecz Skarbu Państwa w użytkowanie wieczyste PKP PLK S.A. oraz należących do Skarbu Państwa do przejęcia w użytrkowanie wieczyste PKP PLK S.A.
🟧	Zakres działek lub części działek do przejęcia na rzecz województwa pomorskiego zajmowanych na rzecz budowanych i przebudowywanych dróg wojewódzkich
🟥	Zakres działek lub części działek do przejęcia na rzecz powiatu kartuskiego zajmowanych na rzecz budowanych i przebudowywanych dróg publicznych powiatowych
🟩	Zakres działek lub części działek do przejęcia na rzecz gmin zajmowanych na rzecz budowanych i przebudowywanych dróg publicznych
🟦	Zakres działek lub części działek do bezpłatnego zajęcia w ramach czasowego ograniczenia w korzystaniu - drogi publiczne
🟦	Zakres działek lub części działek do bezpłatnego zajęcia w ramach czasowego ograniczenia w korzystaniu - wody płynące
🟨	Działki lub części działek dla których określono ograniczenia w korzystaniu z nieruchomości w celu zapewniwnia prawa do wejścia na teren nieruchomości dla prowadzenia inwestycji kolejowej zgodnie z art, 9q, ust.1, pkt 6 ustawy z dnia 28 marca 2003 r. o transporcie kolejowym
—	Inwestycje sąsiadujące, w stanie realizacji nie mające powiązania z inwestycją określoną we wniosku
⬜	Część inwestycji objęta oddzielnym wnioskiem

NAZWA PROJEKTU:

Opracowanie dokumentacji przygotowawczej oraz dokumentacji technicznej dla projektu
„Rewitalizacja linii kolejowej nr 229 na odcinku Kartuzy - Sierakowice wraz z ewentualną elektryfikacją"

NAZWA I ADRES OBIEKTU BUDOWLANEGO:

Przebudowa linii kolejowej nr 229 na odcinku Kartuzy Sierakowice od km 40,918 do km 67,500

województwo pomorskie, powiat: kartuski, gminy: Kartuzy, Chmielno, Sierakowice

NAZWA ZAMAWIAJĄCEGO:

PKP Polskie Linie Kolejowe S.A.
ul. Targowa 74, 03-734 Warszawa

PKP POLSKIE LINIE KOLEJOWE S.A.

WYKONAWCA DOKUMENTACJI PROJEKTOWEJ:

Databout Sp. z o.o.
ul. Bitwy Warszawskiej 1920 r. 7, 02-366 Warszawa

databout

LINIA, ODCINEK KILOMETR

LK 229
od km 40,918 do km 67,500

TYTUŁ RYSUNKU

Załącznik rysunkowy do wniosku o ULLK

TEMAT NR	DATA	SKALA	RYS. NR
PL9639	2025-12-12	1:500	ULLK_40